

## **Reseccionamiento 2019-2020**

**Escenarios de mayor calificación y escenarios recomendados  
por las comisiones distritales y locales de vigilancia**

Febrero de 2020

16

# Contenido

<b>Presentación .....</b>	<b>1</b>
<b>I. Síntesis de los escenarios con mayor calificación y de los escenarios recomendados.....</b>	<b>3</b>
<b>Escenarios en el ámbito distrital.....</b>	<b>3</b>
<b>Escenarios en el ámbito local.....</b>	<b>3</b>
<b>Escenarios en el ámbito nacional.....</b>	<b>3</b>
<b>II. Síntesis de la participación de las representaciones políticas acreditadas ante las comisiones distritales, locales y nacionales de vigilancia.....</b>	<b>6</b>
<b>III. Comparación gráfica de los escenarios con mayor calificación y de los escenarios recomendados.....</b>	<b>12</b>
<b>1. Coahuila.....</b>	<b>12</b>
<b>1.1. Distrito 02.....</b>	<b>12</b>
<b>1.2. Distrito 06.....</b>	<b>13</b>
<b>2. Guanajuato.....</b>	<b>15</b>
<b>2.1. Distrito 03.....</b>	<b>15</b>
<b>3. Jalisco.....</b>	<b>16</b>
<b>3.1. Distrito 06.....</b>	<b>16</b>
<b>3.2. Distrito 10.....</b>	<b>17</b>
<b>3.3. Distrito 12.....</b>	<b>18</b>
<b>3.4. Distrito 16.....</b>	<b>20</b>
<b>4. México.....</b>	<b>21</b>
<b>4.1. Distrito 28.....</b>	<b>21</b>

nk

---

5. Michoacán .....	22
5.1. Distrito 08 .....	22
6. Nayarit.....	23
6.1. Distrito 03 .....	23
7. Nuevo León.....	24
7.1. Distrito 01 .....	24
7.2. Distrito 03 .....	25
7.3. Distrito 06 .....	28
7.4. Distrito 07 .....	29
7.5. Distrito 12 .....	31
8. Querétaro.....	32
8.1. Distrito 03 .....	32
8.2. Distrito 04 .....	33
9. Sinaloa.....	34
9.1. Distrito 05 .....	34
10. Veracruz .....	35
10.1. Distrito 11 .....	35
10.2. Distrito 12 .....	36

2

## Presentación

En cumplimiento del artículo 147, párrafo 3, de la Ley General de Instituciones y Procedimientos Electorales (LGIPE), que establece que cada sección tendrá como mínimo 100 electores y como máximo 3,000, la Dirección Ejecutiva del Registro Federal de Electores (DERFE), en febrero de 2019 inició, a través de la Dirección de Cartografía Electoral y de las Juntas Locales (JLE) y Distritales (JDE) Ejecutivas, el programa de reseccionamiento 2019-2020 a fin de subdividir 25 secciones con un alto número de empadronados.

Para el desarrollo de este programa, el 20 de noviembre de 2019, el Consejo General del INE aprobó el *procedimiento para la generación de escenarios de reseccionamiento*<sup>1</sup>, mismo que establece las secciones que serán reseccionadas, el calendario de actividades y los criterios de valoración de cada escenario generado, así como los mecanismos para que las representaciones partidistas ante las comisiones de vigilancia acompañen los trabajos de definición de la nueva configuración seccional.

Debido a que la conformación de secciones incide en las estrategias para la instalación de casillas e integración de mesas directivas de casilla, en este procedimiento se consideró relevante la participación de las áreas de Organización Electoral y de Capacitación Electoral y Educación Cívica, es por ello que, las respectivas vocalías en las JDE y en las JLE, junto con la Vocalía del Registro Federal de Electores trabajaron de manera colegiada para proponer escenarios de reseccionamiento.

Los escenarios de reseccionamiento elaborados en las JDE y en las JLE estuvieron a disposición de las representaciones partidistas a fin de que los editaran y realizaran sus propuestas de reseccionamiento. El análisis por parte de los órganos de vigilancia inició en el ámbito distrital, empleándose el sistema informático desarrollado para tal fin.

En el seno de las comisiones distritales de vigilancia (CDV) se identificó el escenario con mayor calificación, y conforme al procedimiento establecido, se turnó a la correspondiente Comisión Local de Vigilancia (CLV), asimismo cuando la mayoría de los asistentes a la sesión de las CDV, y en su momento a las CLV, consideró que dentro de los escenarios propuestos uno presentaba mejores condiciones para la emisión del voto de la ciudadanía se adoptó un acuerdo de

<sup>1</sup> INE/CG540/2019.

recomendación, en ese sentido el escenario que obtuvo la mayor calificación podía o no coincidir con el escenario recomendado.

Para el análisis de propuestas de reseccionamiento en el ámbito nacional, se elaboró una comparación de las puntuaciones que alcanzaron los escenarios de mayor calificación y de los escenarios que fueron recomendados por las CDV y las CLV, a partir de esta comparación, en la sesión extraordinaria del Grupo de Trabajo de Operación en Campo, celebrada el 24 de enero, se analizaron los escenarios y se eligieron los que se consideraron presentaban las mejores condiciones para propiciar la emisión del voto como se describe en este documento.

M

## I. Síntesis de los escenarios con mayor calificación y de los escenarios recomendados

La etapa de elaboración de propuestas de escenarios de reseccionamiento inició el 2 de diciembre de 2019 y concluyó el 17 de enero de 2020, los resultados globales de los escenarios trabajados a nivel distrital y local, así como el avance a nivel nacional se describen a continuación, y las comparaciones gráficas de estos resultados se presentan en el apartado III.

### Escenarios en el ámbito distrital

Resultado del trabajo de las juntas distritales ejecutivas (JDE) y de las comisiones distritales de vigilancia (CDV), de las 25 secciones trabajadas, 24 secciones tuvieron un escenario recomendado, sólo para la sección 3030 de Jalisco no se recomendó escenario.

De los 24 escenarios recomendados 19 coincidieron con el escenario que obtuvo la mayor calificación. Los 5 escenarios con mayor calificación no coincidentes con los recomendados corresponden a 4 secciones de Jalisco: 3215, 2462, 2465 y 2613, y a la sección 1956 de México.

### Escenarios en el ámbito local

En las comisiones locales de vigilancia (CDV), de las 25 secciones trabajadas, 24 secciones tuvieron un escenario recomendado, sólo para la sección 1956 de México no se recomendó escenario.

De los 24 escenarios recomendados 18 coincidieron con el escenario que obtuvo la mayor calificación. Los 6 escenarios con mayor calificación no coincidentes con los recomendados corresponden a la sección 1477 de Guanajuato y a las 5 secciones de Jalisco que se trabajaron: 3030, 3215, 2462, 2465 y 2613.

### Escenarios en el ámbito nacional

De los escenarios que trabajaron las representaciones partidistas ante la Comisión Nacional de Vigilancia, 23 escenarios presentan una calificación mayor a la obtenida en los escenarios elaborados a nivel distrital y local. Las dos secciones con los escenarios de mayor puntuación a nivel nacional coincidentes con los recomendados por las CDV y las CLV corresponden a la sección 0469 de Nuevo León y a la sección 0908 de Veracruz.

En sesión extraordinaria del Grupo de Trabajo de Operación en Campo, celebrada el 24 de enero, se consideró que de las 25 secciones a reseccionar, en 17 casos los escenarios recomendados por las CDV y por las CLV, eran las mejores propuestas dentro de las presentadas, por lo que en los casos que era necesario, se retiraron los escenarios presentados a nivel nacional que tenían mayor calificación; en 7 casos el escenario propuesto por las representaciones partidistas a nivel nacional mejoraba las propuestas trabajadas a nivel de las Juntas Distritales y/o Locales; y en un caso, correspondiente a la sección 1956 de México, después de los análisis realizados se acordó que la DERFE elaboraría un nuevo escenario, el cual sometería a la consideración de la Comisión Nacional de Vigilancia, para su eventual aprobación por consenso.

El escenario para la sección 1956 de México propuesto por la DERFE presenta una menor puntuación; sin embargo, de manera general mejora la compatibilidad de las secciones de trabajo.

Los 25 escenarios que quedarían elegidos a nivel nacional se presentan en este documento.

**Calificación de los escenarios que obtuvieron la mayor puntuación y de los escenarios recomendados, según ámbito en el que fueron analizados.**

Entidad		Dfto	Municipio		Sección	Secciones de Trabajo	Escenario de Mayor Calificación			Escenarios Recomendados		
Clave	Nombre		Clave	Nombre			Distrital	Estatal	Nacional	Distrital	Estatal	GTOC
05	Coahuila	02	027	Ramos Arizpe	<b>0653</b>	<b>11</b>	91.0634	91.0634	91.4357 <sup>/1</sup>	91.0634	91.0634	<b>91.0634</b>
05		06	035	Torreón	<b>1314</b>	<b>13</b>	79.1372	79.1372	85.7065 <sup>/1</sup>	79.1372	79.1372	<b>79.1372</b>
05		06	035	Torreón	<b>1469</b>	<b>12</b>	86.1074	86.1074	87.7161 <sup>/1</sup>	86.1074	86.1074	<b>86.1074</b>
11	Guanajuato	03	020	León	<b>1477</b>	<b>14</b>	92.3277	92.8562 <sup>/1</sup>	92.9745 <sup>/1</sup>	92.3277	92.3277 <sup>/3</sup>	<b>92.3277</b>
14	Jalisco	06	120	Zapopan	<b>3030</b>	<b>12</b>	83.7717	84.2342	84.2342	<sup>/2</sup>	82.9187 <sup>/3</sup>	<b>84.2342</b>
14		10	120	Zapopan	<b>3215</b>	<b>11</b>	85.1363	85.1363	85.1363	85.0637	85.0637 <sup>/3</sup>	<b>85.1363</b>
14		12	098	Tlajomulco de	<b>2462</b>	<b>11</b>	82.4340	82.4340	82.4340	82.4210	82.4210 <sup>/3</sup>	<b>82.4340</b>
14		12	098	Tlajomulco de	<b>2465</b>	<b>10</b>	78.4021	78.4021	78.4021	77.0524	77.0524 <sup>/3</sup>	<b>78.4021</b>
14		16	099	San Pedro Tlaquepaque	<b>2613</b>	<b>10</b>	92.0892	92.0892	92.0892	91.5140	91.5140 <sup>/3</sup>	<b>92.0892</b>
15	México	28	036	Huehuetoca	<b>1956</b>	<b>13</b>	90.7807	93.6171	95.0164 <sup>/1</sup>	86.9589	<sup>/2</sup>	<b>84.1219<sup>/4</sup></b>
16	Michoacán	08	054	Morelia	<b>1267</b>	<b>13</b>	86.5659	86.5659	87.0348 <sup>/1</sup>	86.5659	86.5659	<b>86.5659</b>
18	Nayarit	03	004	Bahía de Banderas	<b>0090</b>	<b>10</b>	82.8683	82.8683	82.9281	82.8683	82.8683	<b>82.9281</b>
19	Nuevo León	01	048	Santa Catarina	<b>2040</b>	<b>13</b>	93.3877	93.3877	93.4198 <sup>/1</sup>	93.3877	93.3877	<b>93.3877</b>
19		03	021	Gral. Escobedo	<b>0441</b>	<b>12</b>	83.9019	83.9019	86.7372 <sup>/1</sup>	83.9019	83.9019	<b>83.9019</b>
19		03	021	Gral. Escobedo	<b>0469</b>	<b>8</b>	88.0723	88.0723	88.0723 <sup>/1</sup>	88.0723	88.0723	<b>88.0723</b>
19		03	021	Gral. Escobedo	<b>2136</b>	<b>14</b>	89.9979	89.9979	90.0889 <sup>/1</sup>	89.9979	89.9979	<b>89.9979</b>
19		06	040	Monterrey	<b>2135</b>	<b>10</b>	82.0951	82.0951	82.2785 <sup>/1</sup>	82.0951	82.0951	<b>82.0951</b>
19		07	018	García	<b>2305</b>	<b>23</b>	92.2253	92.2253	92.5101 <sup>/1</sup>	92.2253	92.2253	<b>92.2253</b>
19		07	046	Salinas Victoria	<b>1760</b>	<b>19</b>	87.5403	87.5403	88.8512 <sup>/1</sup>	87.5403	87.5403	<b>87.5403</b>
19		12	009	Cadereyta	<b>0191</b>	<b>9</b>	94.8880	94.8880	95.3260 <sup>/1</sup>	94.8880	94.8880	<b>94.8880</b>
22	Querétaro	03	014	Querétaro	<b>0541</b>	<b>13</b>	82.6167	82.6167	82.7115 <sup>/1</sup>	82.6167	82.6167	<b>82.6167</b>
22		04	014	Querétaro	<b>0276</b>	<b>12</b>	84.3311	84.3311	88.0838	84.3311	84.3311	<b>88.0838</b>
25	Sinaloa	05	006	Culiacán	<b>0903</b>	<b>10</b>	84.9130	84.9130	85.0231 <sup>/1</sup>	84.9130	84.9130	<b>84.9130</b>
30	Veracruz	11	041	Coatzacoalcos	<b>0908</b>	<b>10</b>	89.8702	89.8702	89.8702 <sup>/1</sup>	89.8702	89.8702	<b>89.8702</b>
30		12	106	Medellín de Bravo	<b>2392</b>	<b>12</b>	88.8754	88.8754	90.2526 <sup>/1</sup>	88.8754	88.8754	<b>88.8754</b>
<b>Total</b>					<b>25</b>	<b>305</b>						

/1 La representación partidista desistió del escenario que propuso durante la sesión de la comisión de vigilancia correspondiente, y en su caso, en el Grupo de Trabajo de Operación en Campo.

/2 No hubo escenario recomendado.

/3 El escenario recomendado corresponde a la propuesta de la Junta Distrital Ejecutiva.



/4 En sesión del Grupo de Trabajo de Operación en Campo, la representación partidista que presentó el escenario con mayor calificación propuso que la Dirección Ejecutiva del Registro Federal de Electores, a través de la Dirección de Cartografía Electoral presentara una contrapropuesta.

## II. Síntesis de la participación de las representaciones políticas acreditadas ante las comisiones distritales, locales y nacionales de vigilancia

Las representaciones partidistas ante las comisiones de vigilancia, tuvieron la posibilidad de conocer y analizar las propuestas de reseccionamiento desarrolladas por las JDE y las JLE, asimismo pudieron emitir observaciones y presentar sus propuestas, la participación de cada representación se resume en los cuadros siguientes.

### Participación de las representaciones políticas acreditadas en las comisiones distritales de vigilancia en los escenarios de reseccionamiento 2019 (1 de 2).

Entidad	Dfo	Municipio	Sección	INE		Partido Acción Nacional				Partido Revolucionario Institucional				Partido de la Revolución Democrática				Partido del Trabajo				
				Vocales Distritales del Registro Federal de Electores Escenarios propuestos (06/dic)	Evaluación	Vocal Organización Electoral Distrital	Vocal Capacitación Electoral Distrital	Realizó modificaciones	Evaluación	Comentarios	Valido / Guardo	Realizó modificaciones	Evaluación	Comentarios	Valido / Guardo	Realizó modificaciones	Evaluación	Comentarios	Valido / Guardo	Realizó modificaciones	Evaluación	Comentarios
Clave	Nombre	Clave	Nombre	Secciones de Trabajo		Si	Si	Si	Si	Si	Si	Si	Si	Si	Si	Si	Si	Si	Si	Si	Si	Si
05		02	Ramos Arizpe	0463	11	91.0634																
05	Coahuila	06	Torreón	1314	13	79.1372																
05		06	Tamechén	1449	12	84.1074																
11		03	León	1477	14	92.3377																
14	Jalisco	06	Zapopan	3030	12	82.9187																
14		10	Zapopan	3218	11	85.0437																
14		12	Tlajomulco de Zuñiga	2442	11	82.4210																
14		12	Tlajomulco de Zuñiga	2465	10	77.0634																
14		15	San Pedro Tlaquepaque	2613	10	91.6140																
5	Méxic	28	Huénueca	1754	13	84.9589																
6	Michoacán	08	Morélia	1247	13	84.5459																
8	Tlaxant	004	Bahía de Banderas	0090	10	82.8483																
9	Nuevo León	048	Santa Catarina	2040	13	93.3877																
9		1	Gral. Escobedo	0441	12	83.9019																
9		1	Gral. Escobedo	0449	8	84.0723																
9		03	Gral. Escobedo	2134	14	89.9979																
9		040	Monteney	2135	10	82.0951																
9	0	18	García	2308	23	92.2283																
9	0	046	Salinas Victoria	1740	19	87.6403																
19	2	009	Cadereyta Jiménez	0191	9	94.8880																
22	Queretaro	03	Queretaro	0641	13	82.4147																
22		04	Queretaro	0274	12	84.3311																
25	Sinaloa	05	Cualiacán	0703	10	84.9130																
30	Veracruz	11	Coatzacoalcas	0908	10	89.8702																
30		12	Minatitlán de Bravo	2392	12	88.8784																
Total				25	305																	

**Participación de las representaciones políticas acreditadas en las comisiones distritales de vigilancia en los escenarios de resecionamiento 2019 (2 de 2).**

Entidad	Dpto	Municipio		Sección	Vocalía Distrital del Registro Federal de Electores Escenarios propuestos (06/dic)		Vocal Organización Electoral Distrital	Vocal Capacitación Electoral Distrital	Partido Verde Ecologista de México			Movimiento Ciudadano			morena		Movimiento de Regeneración Nacional			
					Secciones de Trabajo	Evaluación			Realizó modificaciones	Evaluación	Comentarios	Valido / Guardo	Realizó modificaciones	Evaluación	Comentarios	Valido / Guardo	Realizó modificaciones	Evaluación	Comentarios	Valido / Guardo
Clave	Nombre	Clave	Nombre						Si	Si	Si Fecha	Si	Si	Si Fecha	Si	Si	Si	Si		
05	Coahuila	02	027 Ramos Arizpe	0463	11	91.0634	✓	✓												
05		06	035 Torreón	1314	13	79.1372	✓	✓	✓	79.1372		12-dic								
05		06	035 Torreón	1447	12	84.1074	✓	✓												
11	Guanajuato	03	020 León	1477	14	92.3277	✓	✓												
14	Jalisco	06	120 Zapopan	3030	12	82.9187	✓	✓	✓	82.9187		12-dic								
14		10	120 Zapopan	3215	11	85.0437	✓	✓												
14		12	096 Tlajomulco de Zuñiga	2442	11	82.4210	✓	✓	✓	82.4210	✓	12-dic	✓	82.4210	✓	10-dic	✓	82.4210	✓	12-dic
14		12	096 Tlajomulco de Zuñiga	2445	10	77.0524	✓	✓	✓	77.0524	✓	12-dic	✓	77.0524	✓	10-dic	✓	77.0524	✓	12-dic
14		16	099 San Pedro Tlaquepaque	2613	10	91.5140	✓	✓	✓	91.5140		12-dic	✓	91.5140		12-dic				
15	México	28	036 Huehuetlaca	1954	13	84.9589	✓	✓												
16	Michoacán	08	054 Morelia	1247	13	84.5459	✓	✓	✓	84.5459		12-dic								
18	Nayarit	03	004 Bahía de Banderas	0090	10	82.8483	✓	✓												
19	Nuevo León	01	048 Santa Catarina	2040	13	93.3877	✓	✓	✓	83.2004	✓	10-dic	✓	93.3877		11-dic	✓	82.1612	✓	10-dic
19		03	021 Gral. Escobedo	0441	12	83.9019	✓	✓	✓	83.9019	✓	12-dic	✓	83.9019		12-dic	✓	83.9019	✓	12-dic
19		03	021 Gral. Escobedo	0449	8	88.0723	✓	✓	✓	88.0723	✓	12-dic	✓	88.0723		12-dic	✓	88.0723	✓	12-dic
19		03	021 Gral. Escobedo	2134	14	89.9979	✓	✓	✓	89.9979	✓	12-dic	✓	89.9979		12-dic	✓	89.9979	✓	12-dic
19		06	040 Monterrey	2136	10	82.0951	✓	✓	✓	82.0951	✓	12-dic								
19		07	018 García	2305	23	92.2253	✓	✓	✓	92.2253	✓	12-dic	✓	92.2253		12-dic	✓	92.2253		12-dic
19		07	046 Salinas Victoria	1740	19	87.5403	✓	✓	✓	87.5403	✓	12-dic	✓	87.5403		12-dic	✓	87.5403	✓	12-dic
19		12	009 Cadereyta Jiménez	0193	9	94.8880	✓	✓	✓	94.8880	✓	12-dic					✓	94.8880	✓	11-dic
22	Querétaro	03	014 Querétaro	0541	13	82.4167	✓	✓												
22		04	014 Querétaro	0274	12	84.3311	✓	✓												
25	Sinaloa	05	006 Culiacán	0903	10	84.9130	✓	✓												
30	Veracruz	11	041 Coatzacoalcos	0908	10	89.8702	✓	✓												
30		12	106 Medellín de Bravo	2372	12	88.8754	✓	✓	✓	88.8754		12-dic	✓	88.8754		12-dic				
Total				25	305		25	25	15		12	15	10		3	10	9		8	9

16

**Participación de las representaciones políticas acreditadas en la comisión local de vigilancia en los escenarios de resecionamiento 2019 (1 de 2).**

Entidad	Clave	Nombre	Clave	Nombre	Sección	INE		Partido Acción Nacional				Partido Revolucionario Institucional				Partido de la Revolución Democrática				PT			
						Vocales local del Registro Federal de Electores Escenarios propuestos (14 dic)	Observaciones	Realizó modificaciones	Evaluación	Comentarios		Realizó modificaciones	Evaluación	Comentarios		Realizó modificaciones	Evaluación	Comentarios		Realizó modificaciones	Evaluación	Comentarios	
										Si	Si			Si	Si			Si	Si			Si	Si
05	02	Ramos Arizpe	0453	11	91.0634	✓	✓	✓	91.0634	✓	19-dic	✓	91.0634	✓	19-dic	✓	91.0634	✓	18-dic	✓	91.0634	✓	19-dic
05	06	Tomeón	1314	13	79.1372	✓	✓	✓	79.1372	✓	19-dic	✓	79.1372	✓	19-dic	✓	79.1372	✓	18-dic	✓	79.1372	✓	19-dic
05	06	Tomeón	1469	12	86.1074	✓	✓	✓	86.1074	✓	19-dic	✓	86.1074	✓	19-dic	✓	86.1074	✓	18-dic	✓	86.1074	✓	19-dic
11	03	León	1477	14	92.3277	✓	✓	✓	92.3277	✓	19-dic	✓	92.3277	✓	19-dic	✓	92.3277	✓	18-dic	✓	92.3277	✓	19-dic
14	06	Zapopan	3030	12	83.7717	✓	✓	✓	84.2342	✓	19-dic	✓	84.2342	✓	19-dic	✓	84.2342	✓	18-dic	✓	84.2342	✓	19-dic
14	10	Zapopan	3216	11	86.1363	✓	✓	✓	85.1363	✓	19-dic	✓	85.1363	✓	19-dic	✓	85.1363	✓	18-dic	✓	85.1363	✓	19-dic
14	09	Tlajomulco de Zúñiga	2442	11	82.4340	✓	✓	✓	82.4340	✓	19-dic	✓	82.4340	✓	19-dic	✓	82.4340	✓	18-dic	✓	82.4340	✓	19-dic
14	09	Tlajomulco de Zúñiga	2446	10	78.4021	✓	✓	✓	78.4021	✓	19-dic	✓	78.4021	✓	19-dic	✓	78.4021	✓	18-dic	✓	78.4021	✓	19-dic
14	09	San Pedro Tlaquepaque	2418	10	92.0892	✓	✓	✓	92.0892	✓	19-dic	✓	92.0892	✓	19-dic	✓	92.0892	✓	18-dic	✓	92.0892	✓	19-dic
15	03	Huahuatlana	1956	13	90.7807	✓	✓	✓	92.1171	✓	18-dic	✓	90.7807	✓	19-dic	✓	90.7807	✓	18-dic	✓	90.7807	✓	19-dic
15	06	Alfaro	1267	13	84.5659	✓	✓	✓	86.5659	✓	18-dic	✓	84.5659	✓	18-dic	✓	77.5796	✓	18-dic	✓	86.5659	✓	18-dic
16	03	Bahía de Banderas	0090	10	82.8163	✓	✓	✓	82.8163	✓	19-dic	✓	82.8163	✓	19-dic	✓	82.8163	✓	18-dic	✓	82.8163	✓	19-dic
19	01	Santa Catarina	2040	13	93.3877	✓	✓	✓	93.3877	✓	19-dic	✓	93.3877	✓	19-dic	✓	93.3877	✓	19-dic	✓	93.3877	✓	18-dic
19	03	Gral. Escobedo	0441	12	83.9019	✓	✓	✓	83.9019	✓	19-dic	✓	83.9019	✓	19-dic	✓	83.9019	✓	19-dic	✓	83.9019	✓	19-dic
19	03	Gral. Escobedo	0449	8	88.0723	✓	✓	✓	88.0723	✓	19-dic	✓	88.0723	✓	19-dic	✓	88.0723	✓	19-dic	✓	88.0723	✓	19-dic
19	03	Gral. Escobedo	2136	14	89.9979	✓	✓	✓	89.9979	✓	19-dic	✓	89.9979	✓	19-dic	✓	89.9979	✓	19-dic	✓	89.9979	✓	19-dic
19	06	Monterrey	2135	10	82.0951	✓	✓	✓	82.0951	✓	19-dic	✓	82.0951	✓	19-dic	✓	82.0951	✓	19-dic	✓	82.0951	✓	19-dic
19	07	García	2305	23	92.2253	✓	✓	✓	92.2253	✓	19-dic	✓	92.2253	✓	19-dic	✓	92.2253	✓	19-dic	✓	92.2253	✓	19-dic
19	07	Salinas Victoria	1740	19	87.5403	✓	✓	✓	87.5403	✓	19-dic	✓	87.5403	✓	19-dic	✓	87.5403	✓	19-dic	✓	87.5403	✓	19-dic
19	12	Cadereyta Jiménez	0191	9	94.8880	✓	✓	✓	94.8880	✓	19-dic	✓	94.8880	✓	19-dic	✓	94.8880	✓	19-dic	✓	94.8880	✓	19-dic
22	03	Querétaro	0541	13	82.6167	✓	✓	✓	82.6167	✓	18-dic	✓	82.6167	✓	18-dic	✓	82.6167	✓	18-dic	✓	82.6167	✓	18-dic
22	04	Querétaro	0276	12	84.3311	✓	✓	✓	84.3311	✓	18-dic	✓	84.3311	✓	18-dic	✓	84.3311	✓	18-dic	✓	84.3311	✓	18-dic
25	05	Cuauhtémoc	0903	10	84.9130	✓	✓	✓	84.9130	✓	17-dic	✓	84.9130	✓	17-dic	✓	84.9130	✓	17-dic	✓	84.9130	✓	17-dic
30	11	Coahuila de Zaragoza	0908	10	89.8702	✓	✓	✓	89.8702	✓	18-dic	✓	89.8702	✓	19-dic	✓	89.8702	✓	19-dic	✓	89.8702	✓	19-dic
30	12	Medina de Indio	2392	12	88.8754	✓	✓	✓	88.8754	✓	18-dic	✓	88.8754	✓	19-dic	✓	88.8754	✓	19-dic	✓	88.8754	✓	19-dic
Total					26	305	19	17	12	6	12	16	6	16	15	7	15	15	8	15			

**Participación de las representaciones políticas acreditadas en la comisión local de vigilancia en los escenarios de reseccionamiento 2019 (2 de 2).**

Entidad	Dfto	Municipio		Sección	INE		Partido Verde Ecologista de México			Movimiento Ciudadano			morena			Movimiento de Regeneración Nacional			
					Vocalía Local del Registro Federal de Electores Escenarios propuestos (16/dic)	Vocal Organización Electoral Local	Vocal Capacitación Electoral Local	Realizó modificaciones	Evaluación	Comentarios	Valido / Guardo	Realizó modificaciones	Evaluación	Comentarios	Valido / Guardo	Realizó modificaciones	Evaluación	Comentarios	Valido / Guardo
05	Coahuila	02	027	Ramos Arizpe	0453	11	91.0634	✓	✓	✓	91.0634	✓	19-dic	✓	✓	91.0634	✓	18-dic	
05		06	035	Tomeón	1314	13	79.1372	✓	✓	✓	79.1372	✓	19-dic	✓	✓	79.1372	✓	18-dic	
05		06	035	Tomeón	1449	12	86.1074	✓	✓	✓	86.1074	✓	19-dic	✓	✓	86.1074	✓	18-dic	
11	Guanajuato	03	020	León	1477	14	92.3277	x	x										
14		06	120	Zapopan	3030	12	83.7717	✓	x										
14		10	120	Zapopan	3215	11	85.1363	✓	x										
14	Jalisco	12	098	Tlajamulco de Zuñiga	2442	11	82.4340	✓	x										
14		12	098	Tlajamulco de Zuñiga	2445	10	78.4021	✓	x										
14		1e	099	San Pedro Tlaquepaque	2613	10	92.0872	✓	x										
15	México	28	036	Huehuetoca	1954	13	90.7807	x	✓										
16	Michoacán	08	054	Morelia	1247	13	86.6459	✓	✓		✓	86.6459		18-dic					
18	Nayarit	03	004	Bahía de Banderas	0090	10	82.8483	✓	✓				✓						
19	Nuevo León	01	048	Santa Catarina	2040	13	93.3877	✓	✓		✓	93.3877		17-dic					
19		03	021	Gral. Escobedo	0441	12	83.9019	✓	✓		✓	83.9019		17-dic					
19		03	021	Gral. Escobedo	0449	8	88.0723	✓	✓		✓	88.0723		17-dic					
19		03	021	Gral. Escobedo	2134	14	89.9979	✓	✓		✓	89.9979		17-dic					
19		06	040	Monterrey	2138	10	82.0951	✓	✓		✓	82.0951		17-dic					
19		07	018	García	2305	23	92.2253	✓	✓		✓	92.2253		17-dic					
19		07	046	Salinas Victoria	1740	19	87.5403	✓	✓		✓	87.5403		17-dic					
19		12	009	Cadereyta Jiménez	0191	9	94.8580	✓	✓		✓	94.8580		17-dic					
22	Querétaro	03	014	Querétaro	0841	13	82.6167	x	✓										
22		04	014	Querétaro	0276	12	84.3311	x	✓										
25	Sinaloa	05	006	Cuatiacán	0903	10	84.9130	✓	✓		✓	84.9130		17-dic					
30	Veracruz	11	041	Coatzacoalcos	0908	10	89.8702	x	x		✓	89.8702		18-dic	✓	✓	89.8702	✓	19-dic
30		12	106	Medellín de Bravo	2392	12	88.8754	x	x		✓	88.8754		18-dic	✓	✓	88.8754	✓	19-dic
Total					25	305		19	17	14		14	7	6	7	5		5	5

JK

**Participación de las representaciones políticas acreditadas en la comisión nacional de vigilancia en los escenarios de resecionamiento 2019 (1 de 2).**

Entidad	Dpto	Municipio	Seccion	INE		Partido Acción Nacional				Partido Revolucionario Institucional				Partido de la Revolución Democrática				* PT Partido del Trabajo			
				Vocaría Local del Registro Federal de Electores Escenarios propuestos (09 ene)		Realizó modificaciones	Evaluación	Comentarios	Valido / Guardo	Realizó modificaciones	Evaluación	Comentarios	Valido / Guardo	Realizó modificaciones	Evaluación	Comentarios	Valido / Guardo	Realizó modificaciones	Evaluación	Comentarios	Valido / Guardo
				Secciones de Trabajo	Evaluación	Si	Si	Si	Si	Si	Si	Si	Si	Si	Si	Si	Si	Si	Si	Si	Si
05	Coahuila	027	Ramos Arizpe	0653	11	91.0634	✓	91.4357	✓	16-ene	✓	91.0634	✓	17-ene				✓			
035		Torreón	1314	13	79.1372	✓	85.7045	✓	16-ene	✓	79.1372	✓	17-ene				✓				
035		Torreón	1487	12	86.1074	✓	87.7141	✓	16-ene								✓				
11	Guanajuato	020	León	1477	14	92.8562	✓	92.9745		16-ene	✓	92.8562	✓	17-ene							
14	Jalisco	120	Zapopan	3030	12	84.2342	✓	84.2342		16-ene	✓	84.2342		17-ene							
10		Zapopan	3215	11	85.1363	✓	85.1363		16-ene	✓	85.1363		17-ene								
12		Tlajomulco de Zuñiga	2442	11	82.4340	✓	82.4340		16-ene	✓	82.4340		17-ene								
098		Tlajomulco de Zuñiga	2445	10	76.4021	✓	76.4021		16-ene	✓	76.4021		17-ene								
099		San Pedro Tlaquepaque	2613	10	92.0892	✓	92.0892		16-ene	✓	92.0892		17-ene								
15	México	036	Huehuetlaca	1984	13	93.6171	✓	93.6171		16-ene	✓	93.6171		17-ene							
16	Michoacán	054	Morelia	1267	13	84.8489	✓	87.0348		16-ene	✓	86.5659		17-ene							
18	Nayarit	004	Bahía de Banderas	0970	10	82.8683	✓	82.9231	✓	16-ene	✓	82.8683	✓	17-ene				✓			
19	Nuevo León	048	Santa Catarina	2040	13	93.3877	✓	93.4118		16-ene	✓	93.3877		17-ene					✓		
021		Gral. Escobedo	0441	12	83.9019	✓	84.7372		16-ene	✓	83.9019		17-ene								
021		Gral. Escobedo	0469	6	88.0723	✓	83.4941		16-ene	✓	88.0723		17-ene								
021		Gral. Escobedo	2134	14	89.9979	✓	90.0889		16-ene	✓	89.9979		17-ene								
040		Monterrey	2135	10	82.0951	✓	82.2785		16-ene	✓	82.0951		17-ene								
018		García	2306	23	92.2263	✓	92.5101		16-ene	✓	92.2263		17-ene								
046		Salinas Victoria	1760	19	87.5403	✓	88.8512		16-ene	✓	87.5403		17-ene								
009	Cadereyta Jiménez	0191	9	94.8880	✓	95.3260		16-ene	✓	94.8880		17-ene									
22	Querétaro	014	Querétaro	0841	13	82.6167	✓	82.7115		16-ene	✓	82.6167		17-ene							
014		Querétaro	0274	12	84.3311	✓	89.0838		16-ene	✓	84.3311		17-ene								
25	Sinaloa	006	Cuicatlan	0903	10	84.9130	✓	85.0231		16-ene	✓	84.9130	✓	17-ene				✓			
30	Veracruz	041	Coatzacoalcas	0908	10	89.8702	✓	89.8625	✓	16-ene	✓	89.8702		17-ene				✓			
106		Medellín de Bravo	2392	12	88.8754	✓	90.2594	✓	16-ene	✓	88.8754		17-ene					✓			
Total				25	305		25		6	23	24		6	24	0		7	0	0	8	0



**Participación de las representaciones políticas acreditadas en la comisión nacional de vigilancia en los escenarios de resecionamiento 2019 (2 de 2).**

Entidad	Dpto	Municipio		Sección	INE		Partido Verde Ecologista de México				Movimiento Ciudadano		Movimiento de Regeneración Nacional					
					Vocaría Local del Registro Federal de Electores Escenarios propuestos (09/ene)		Realizó modificaciones	Evaluación	Comentarios	Valido / Guardado	Realizó modificaciones	Evaluación	Comentarios	Valido / Guardado	Realizó modificaciones	Evaluación	Comentarios	Valido / Guardado
					Secciones de Trabajo	Evaluación	Si	Si	Si Fecha	Si	Si	Si	Si	Si	Si	Si	Si	Si
Clave	Nombre	Clave	Nombre															
05	Coahuila	02	Ramos Arizpe	0653	11	91.0634			✓				✓		91.0634	✓	15-ene	
05		06	Torreón	1314	13	79.1372			✓				✓		79.1372	✓	16-ene	
05		06	Torreón	1469	12	86.1074			✓				✓		86.1074	✓	17-ene	
11	Guanajuato	03	León	1477	14	92.8562							✓		92.8562		17-ene	
14		06	Zapopan	3030	12	84.2342							✓		84.2342		16-ene	
14	Jalisco	10	Zapopan	3215	11	85.1363							✓		85.1363		16-ene	
14		12	Tlajomulco de Zuñiga	2442	11	82.4340							✓		82.4340		16-ene	
14		12	Tlajomulco de Zuñiga	2465	10	78.4021							✓		78.4021		16-ene	
14		16	San Pedro Tlaquepaque	2613	10	92.0892							✓		92.0892		16-ene	
15	México	28	Huehuetoca	1954	13	93.6171							✓		93.6171		16-ene	
16	Michoacán	08	Morelia	1267	13	84.5659							✓		84.5659		16-ene	
18	Nayarit	03	Bahía de Banderas	0090	10	82.8483							✓		82.8483		17-ene	
19	Nuevo León	01	Santa Catarina	2040	13	93.3877			✓				✓		93.3877		17-ene	
19		03	Gral. Escobedo	0441	12	83.9019			✓				✓		83.9019		17-ene	
19		03	Gral. Escobedo	0469	8	88.0723			✓				✓		88.0723		17-ene	
19		03	Gral. Escobedo	2136	14	89.9979			✓				✓		89.9979		17-ene	
19		06	Monterrey	2135	10	82.0951			✓				✓		82.0951		17-ene	
19		07	García	2305	23	92.2253			✓				✓		92.2253		17-ene	
19		07	Salinas Victoria	1740	19	87.5403			✓				✓		87.5403		17-ene	
19		12	Cadereyta Jiménez	0191	9	94.8880			✓				✓		94.8880		17-ene	
22	Querétaro	03	Querétaro	0541	13	82.6167							✓		82.6167		17-ene	
22		04	Querétaro	0276	12	84.3311							✓		84.3311		17-ene	
25	Sinaloa	05	Cualiacan	0903	10	84.9130			✓				✓		84.9130		17-ene	
30	Veracruz	11	Coatzacoalcas	0908	10	89.8702			✓				✓		89.8702	✓	17-ene	
30		12	Medellín de Bravo	2392	12	88.8754							✓		88.8754	✓	17-ene	
Total				25	305		0	14	0	0		6	0	25		5		

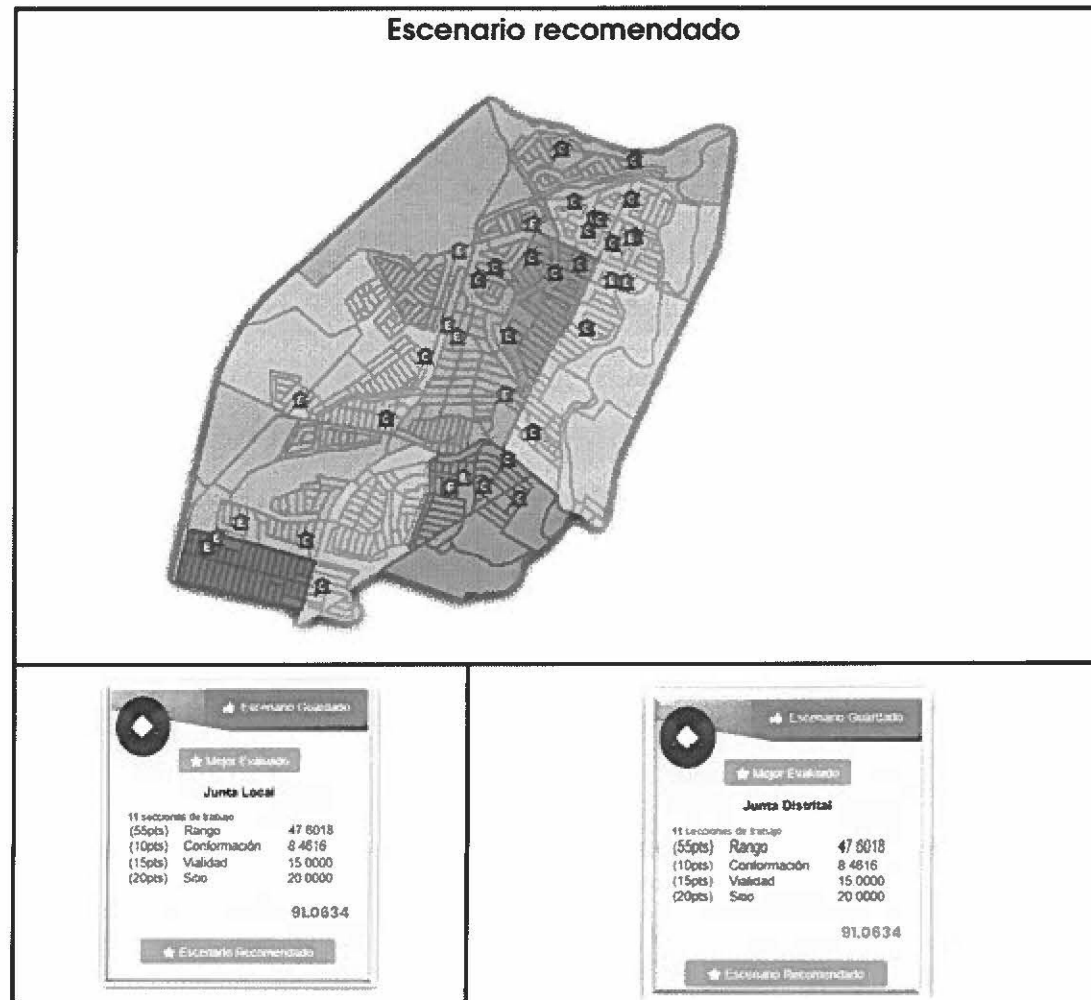
16

### III. Comparación gráfica de los escenarios con mayor calificación y de los escenarios recomendados

#### 1. Coahuila

##### 1.1. Distrito 02

##### a. Sección 0653



1/6

1.2. Distrito 06

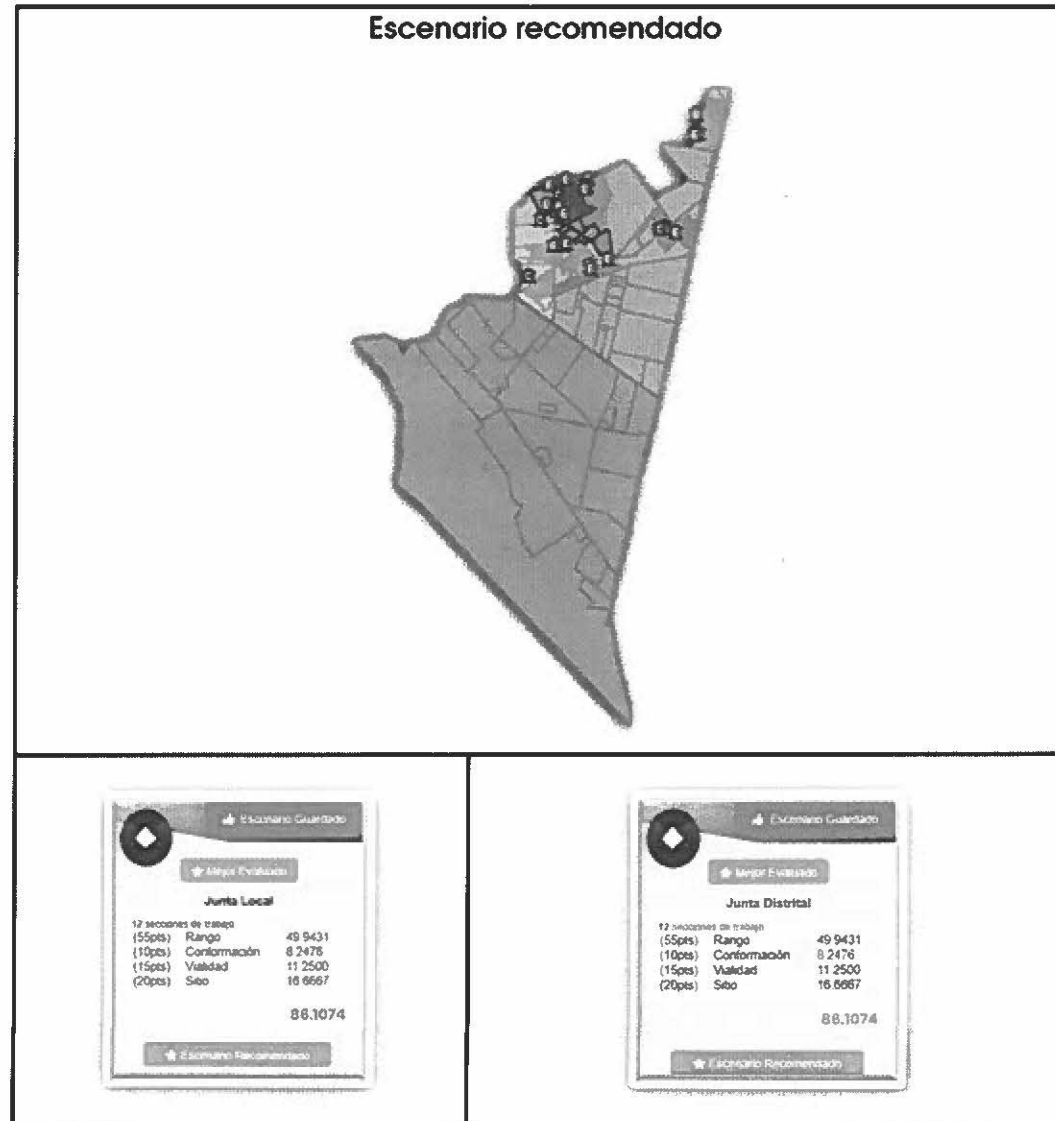
a. Sección 1314



76



b. Sección 1469

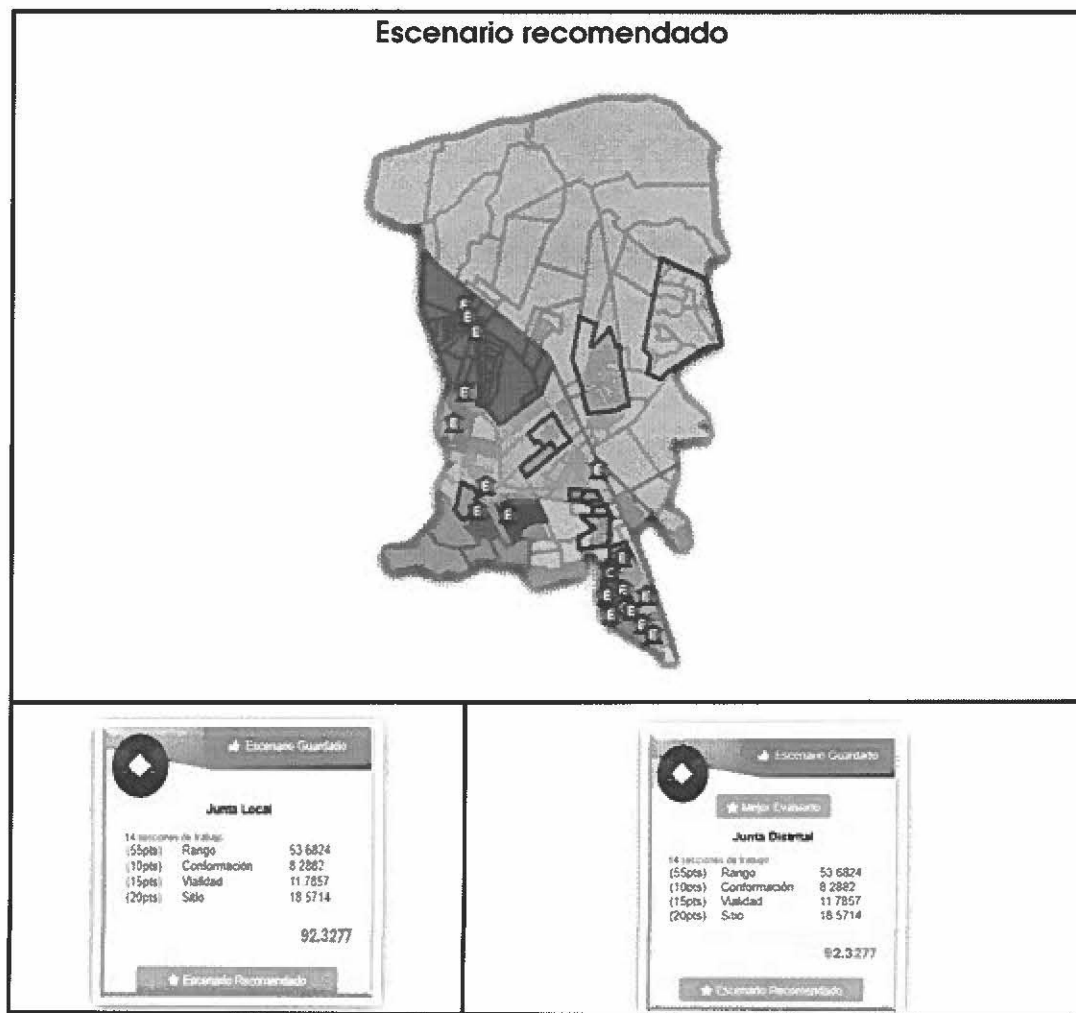


84

## 2. Guanajuato

### 2.1. Distrito 03

#### a. Sección 1477

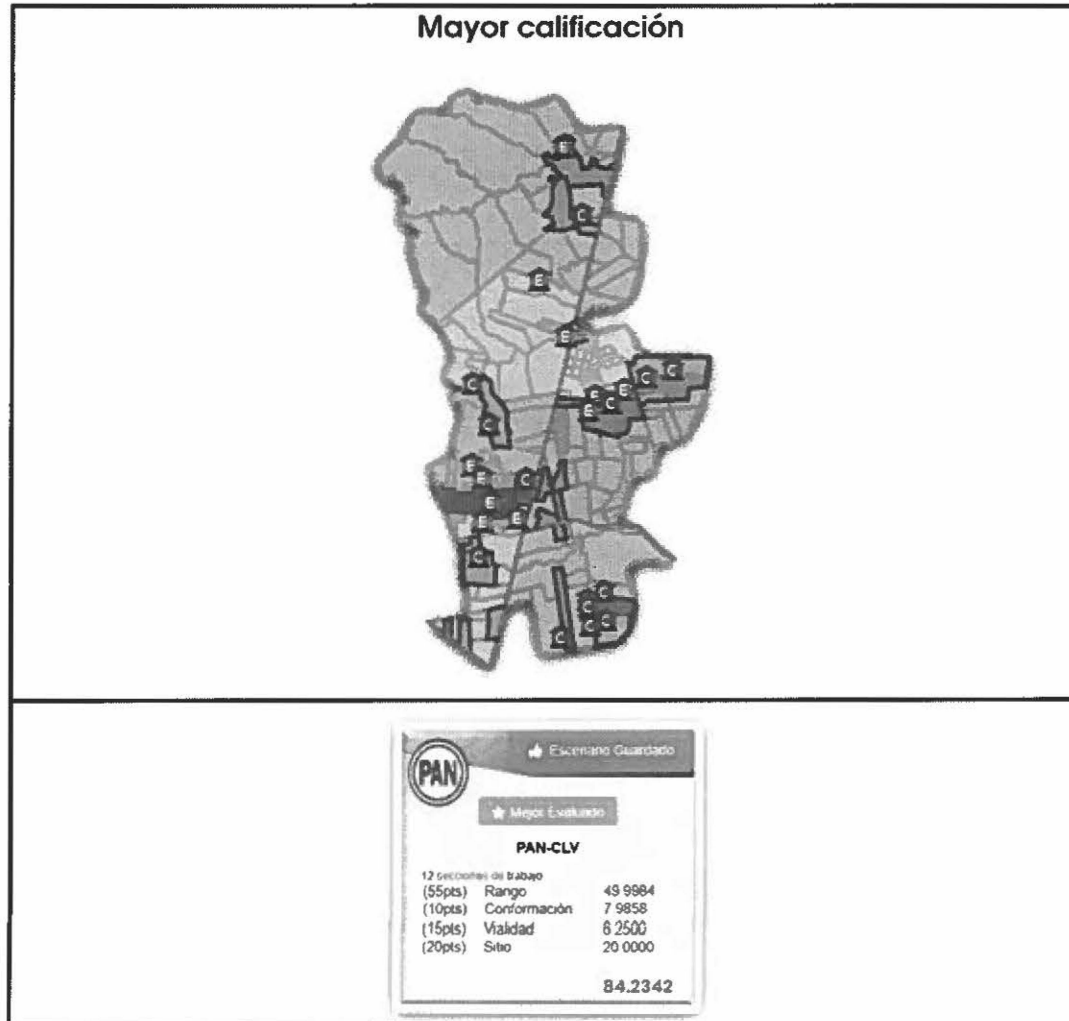


*JL*

### 3. Jalisco

#### 3.1. Distrito 06

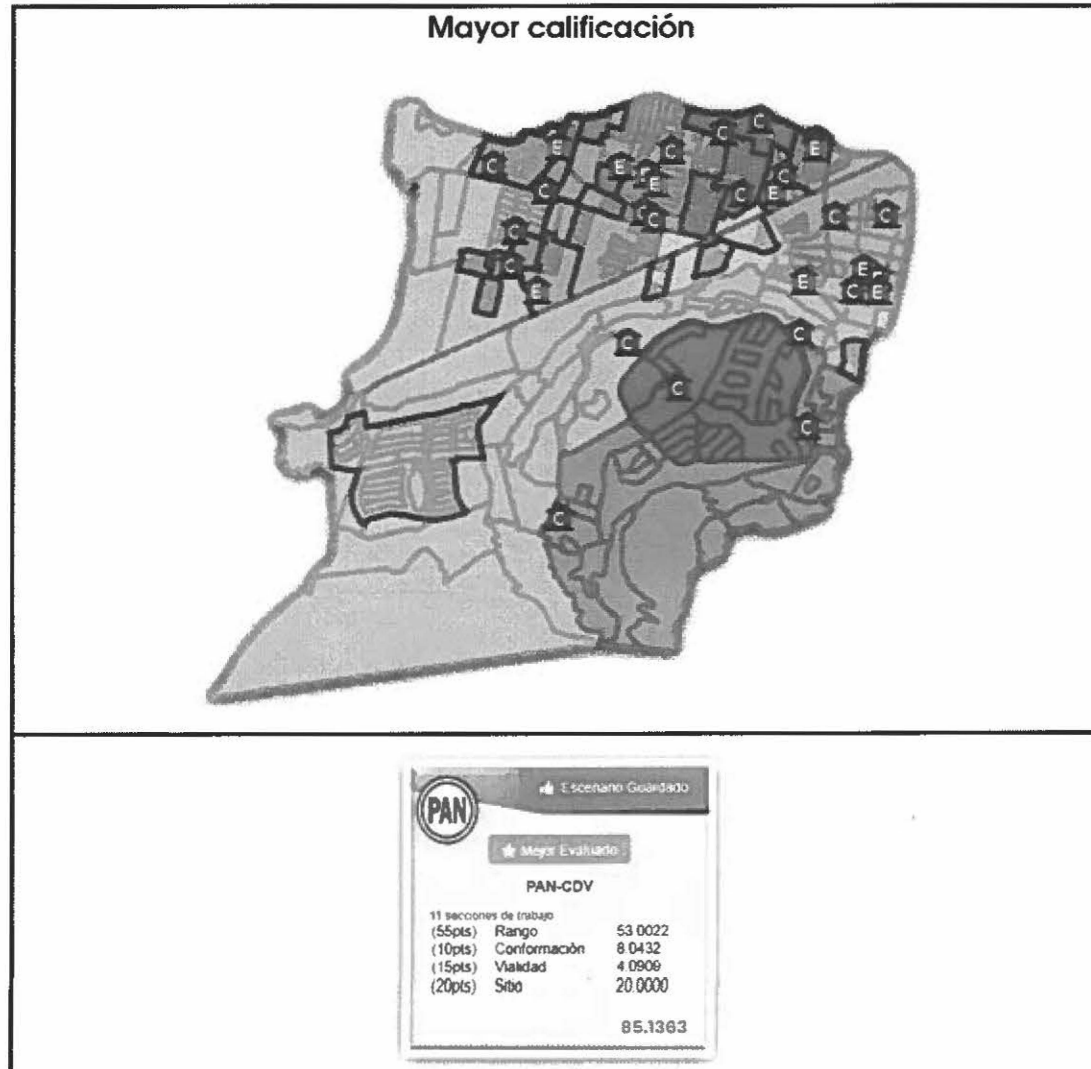
##### a. Sección 3030



16

3.2. Distrito 10

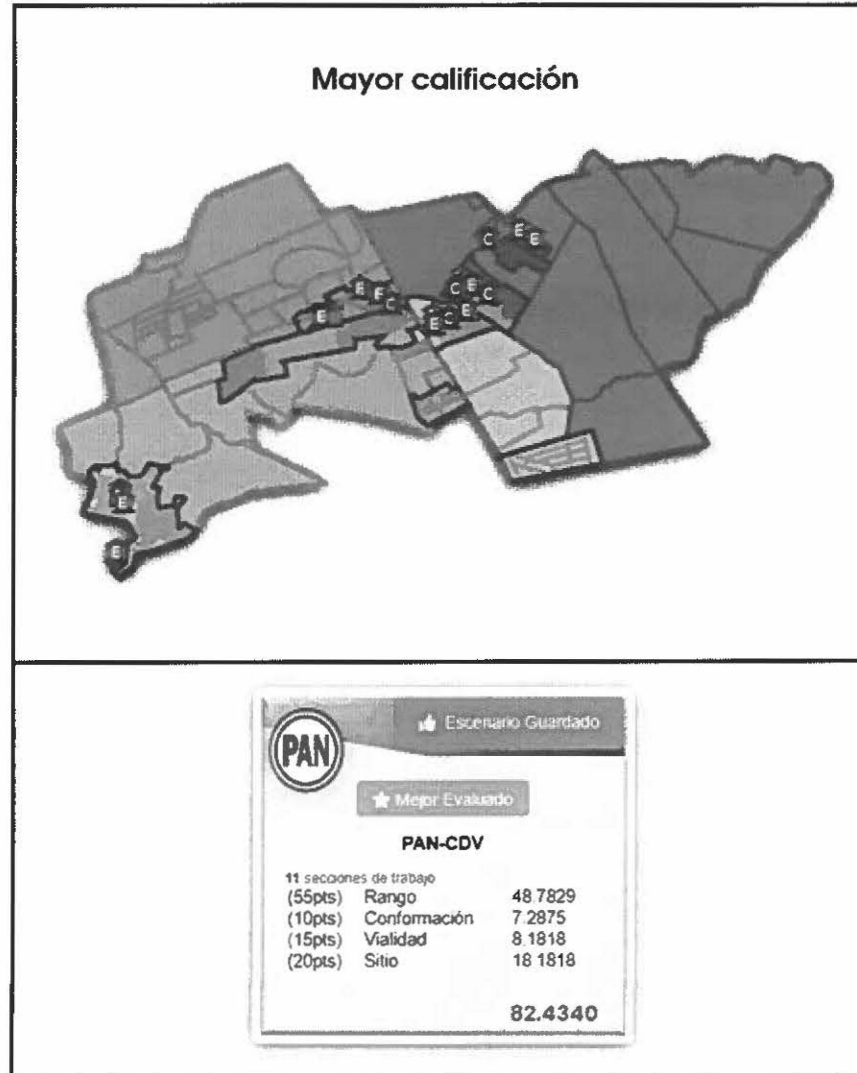
a. Sección 3215



*JK*

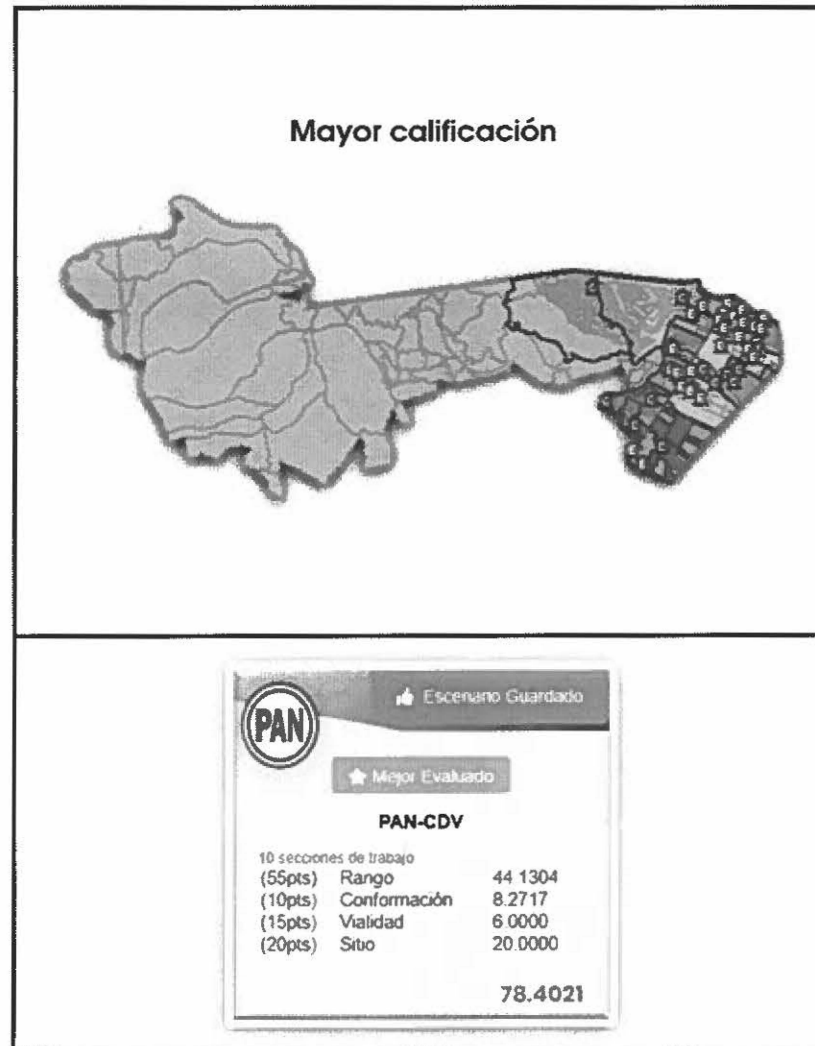
3.3. Distrito 12

a. Sección 2462



14

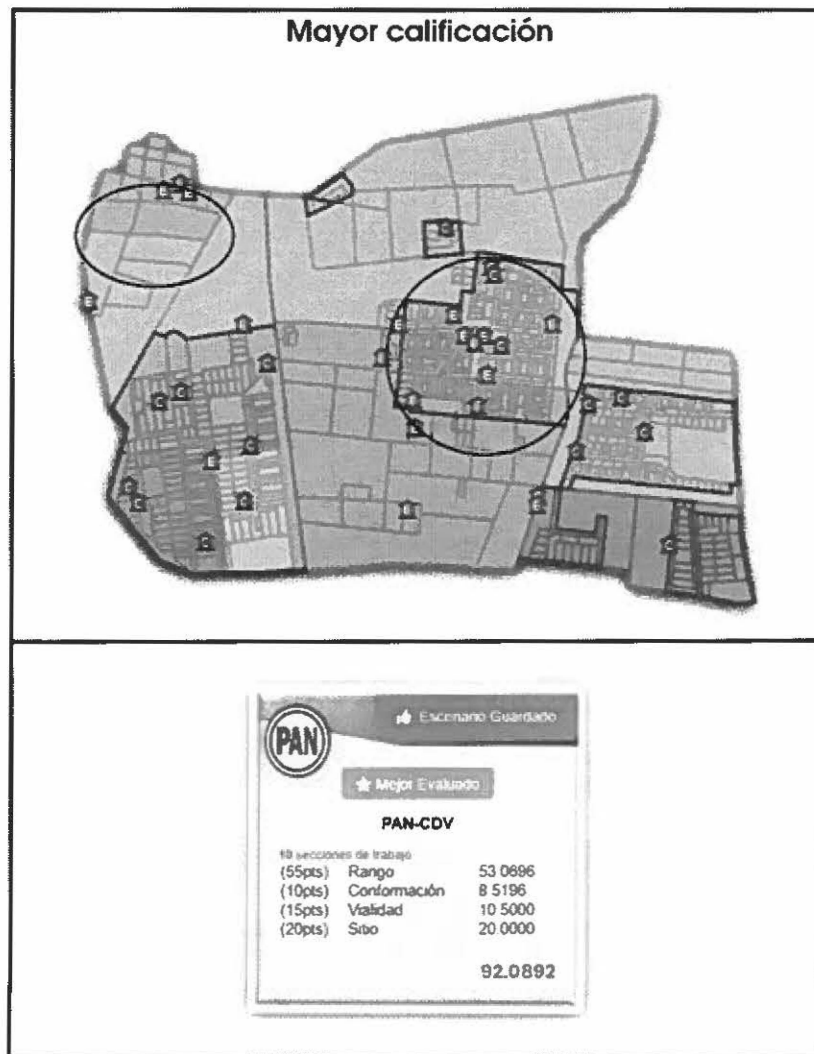
b. Sección 2465



16

3.4. Distrito 16

a. Sección 2613

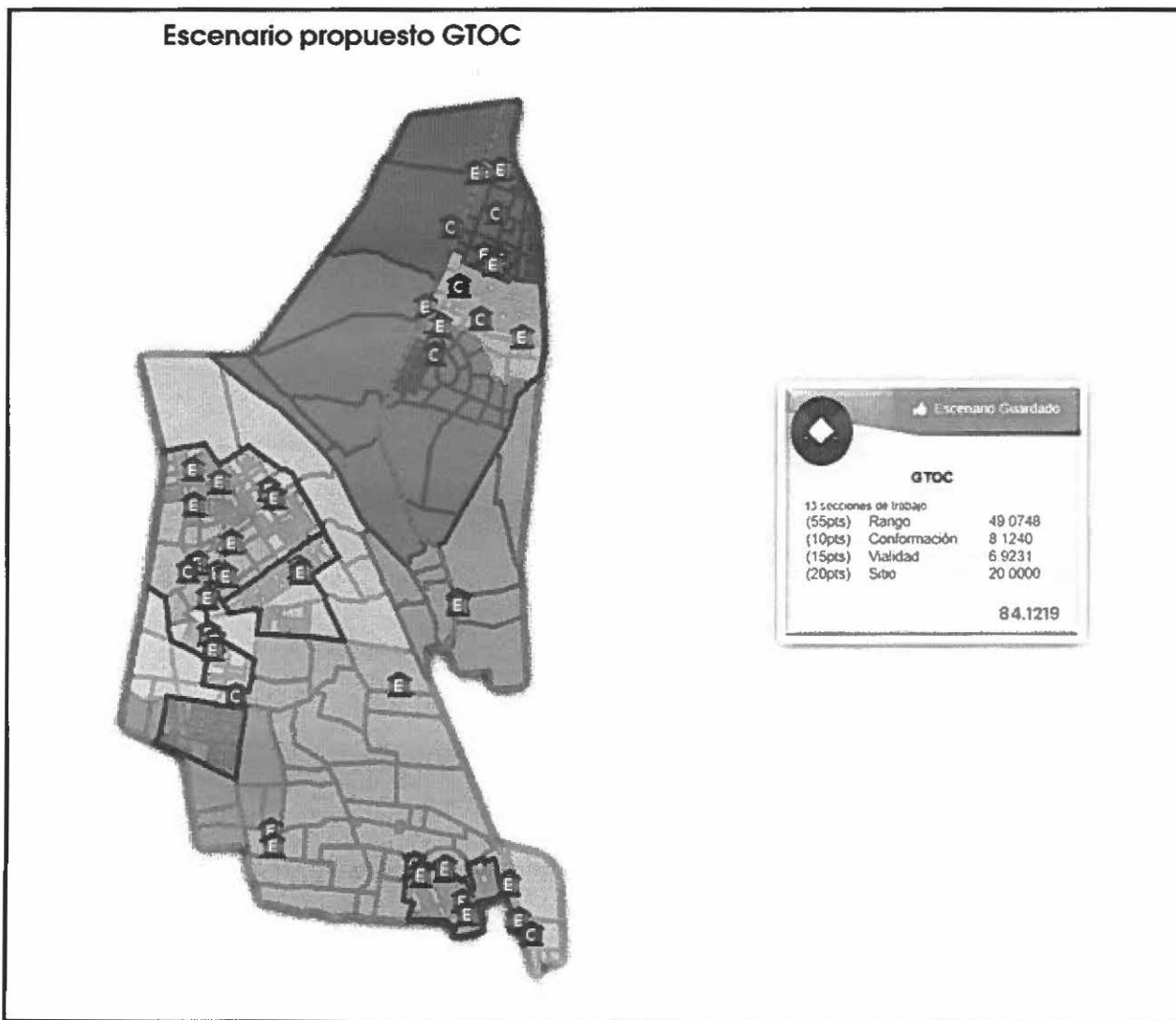


16

## 4. México

### 4.1. Distrito 28

#### a. Sección 1956



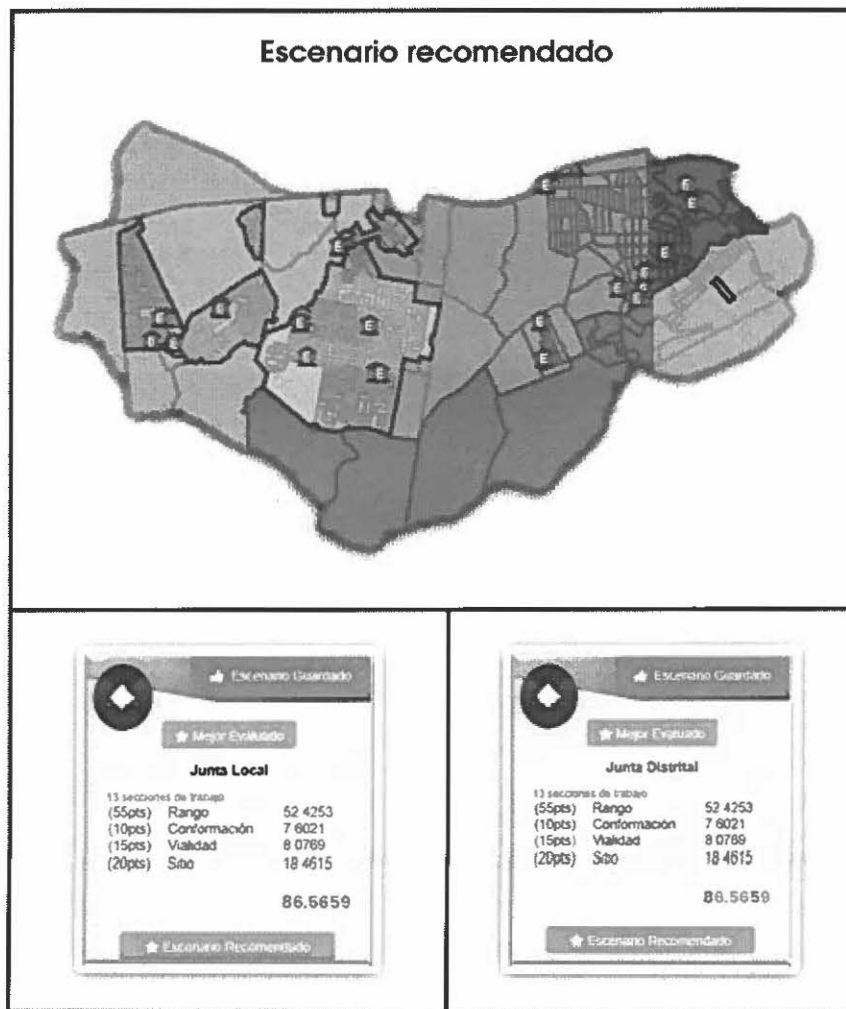
*Handwritten mark*



## Michoacán

### 4.2. Distrito 08

#### a. Sección 1267

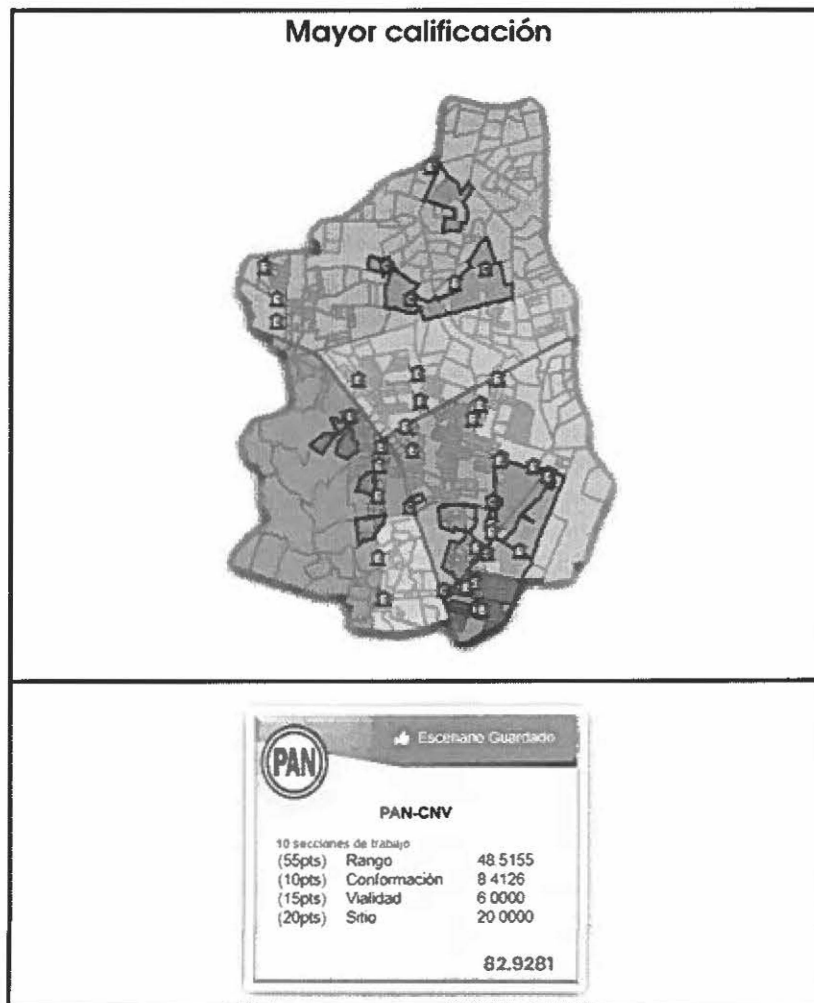


14

## 5. Nayarit

### 5.1. Distrito 03

#### a. Sección 0090



*Handwritten mark*

## 6. Nuevo León

### 6.1. Distrito 01

#### a. Sección 2040



14

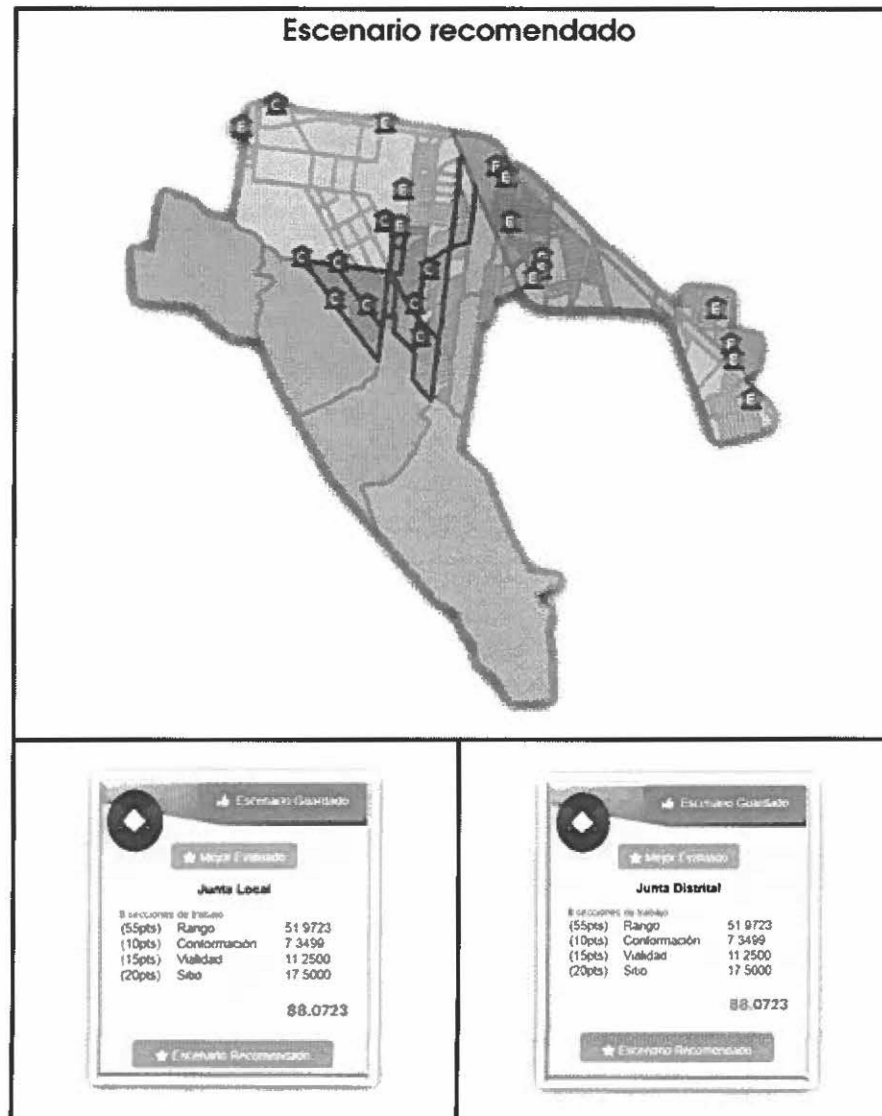
6.2. Distrito 03

a. Sección 0441



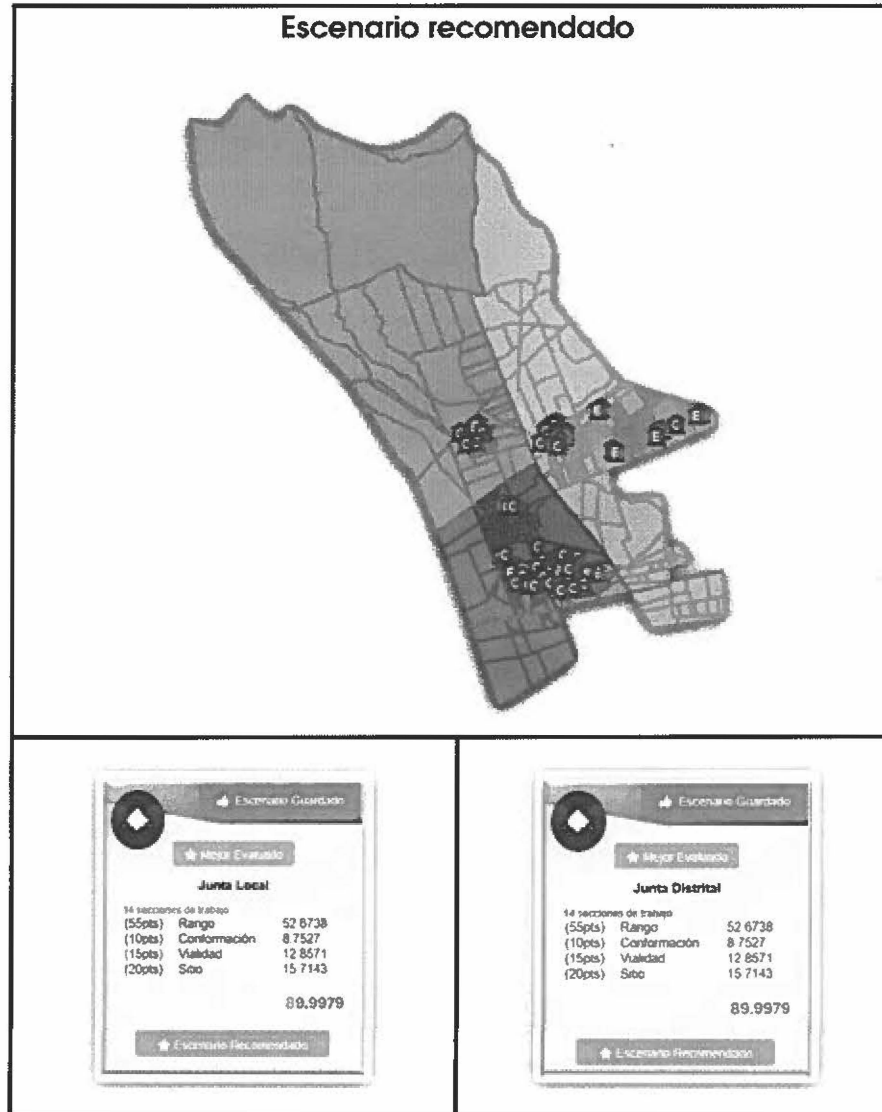
pe

b. Sección 0469



16

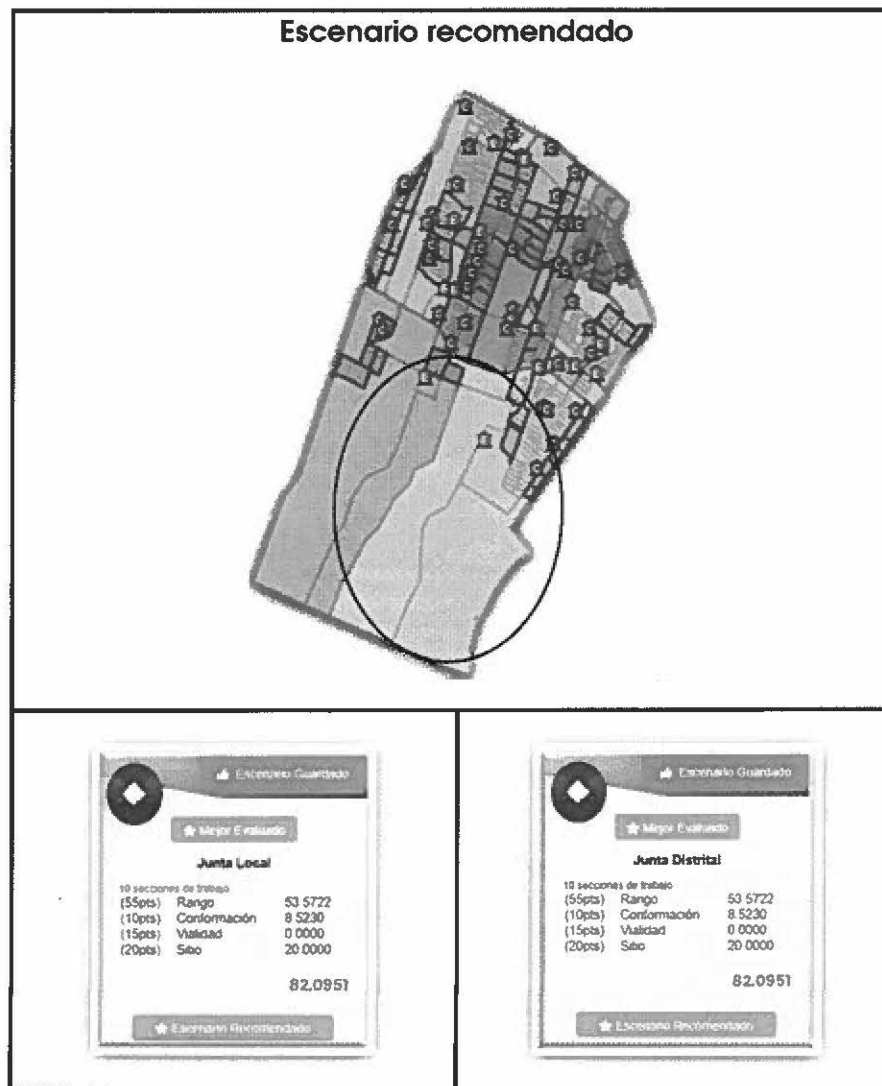
c. Sección 2136



14

6.3. Distrito 06

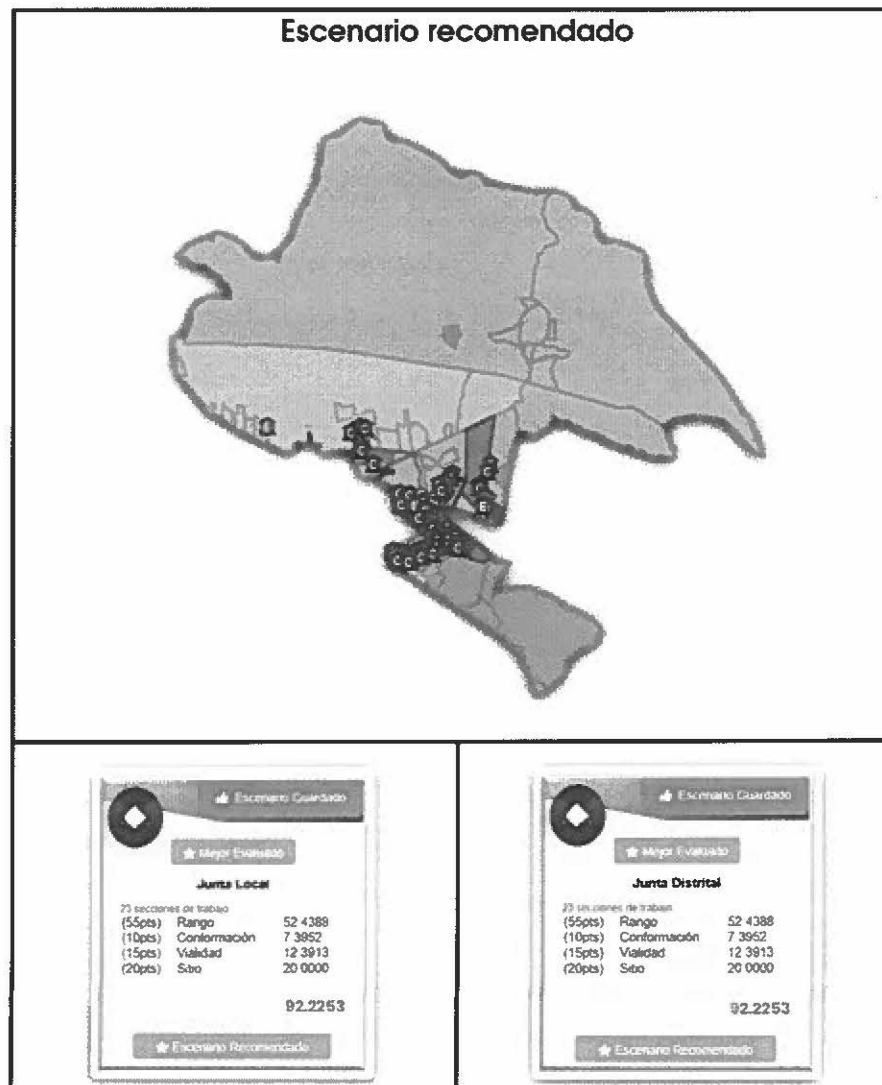
a. Sección 2135



16

6.4. Distrito 07

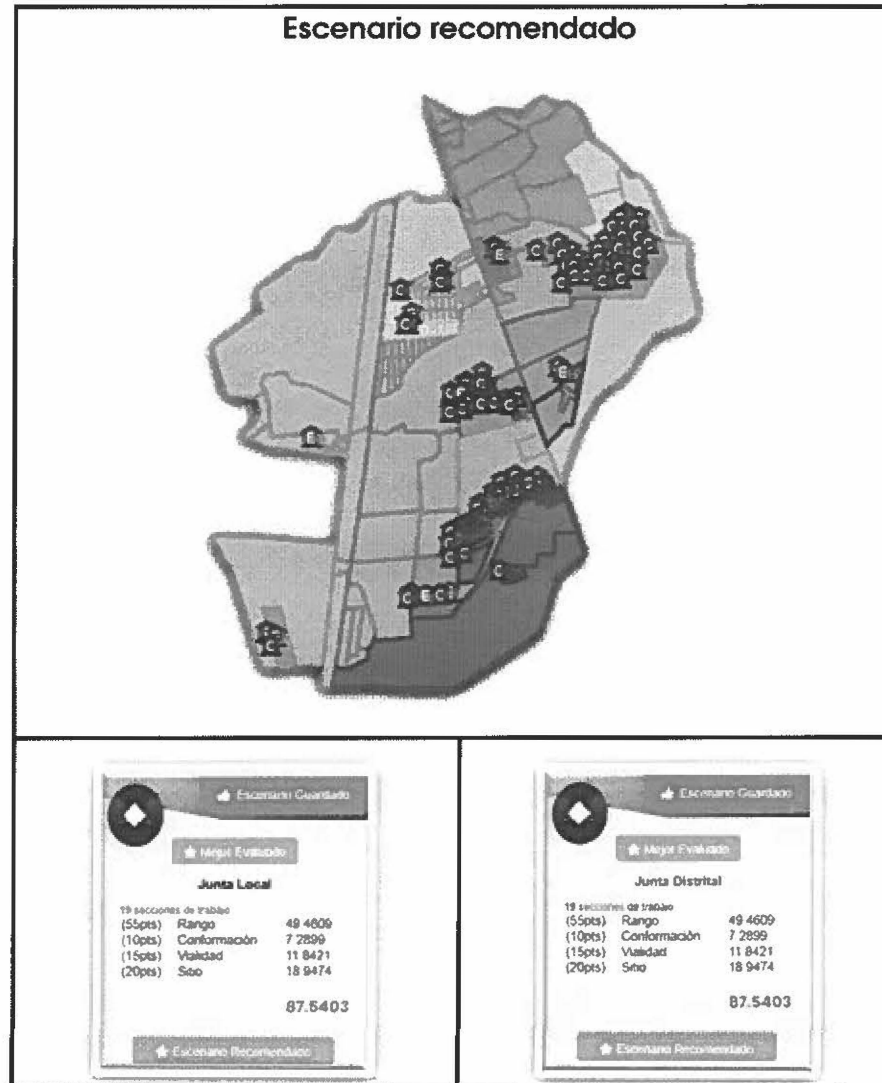
a. Sección 2305



14



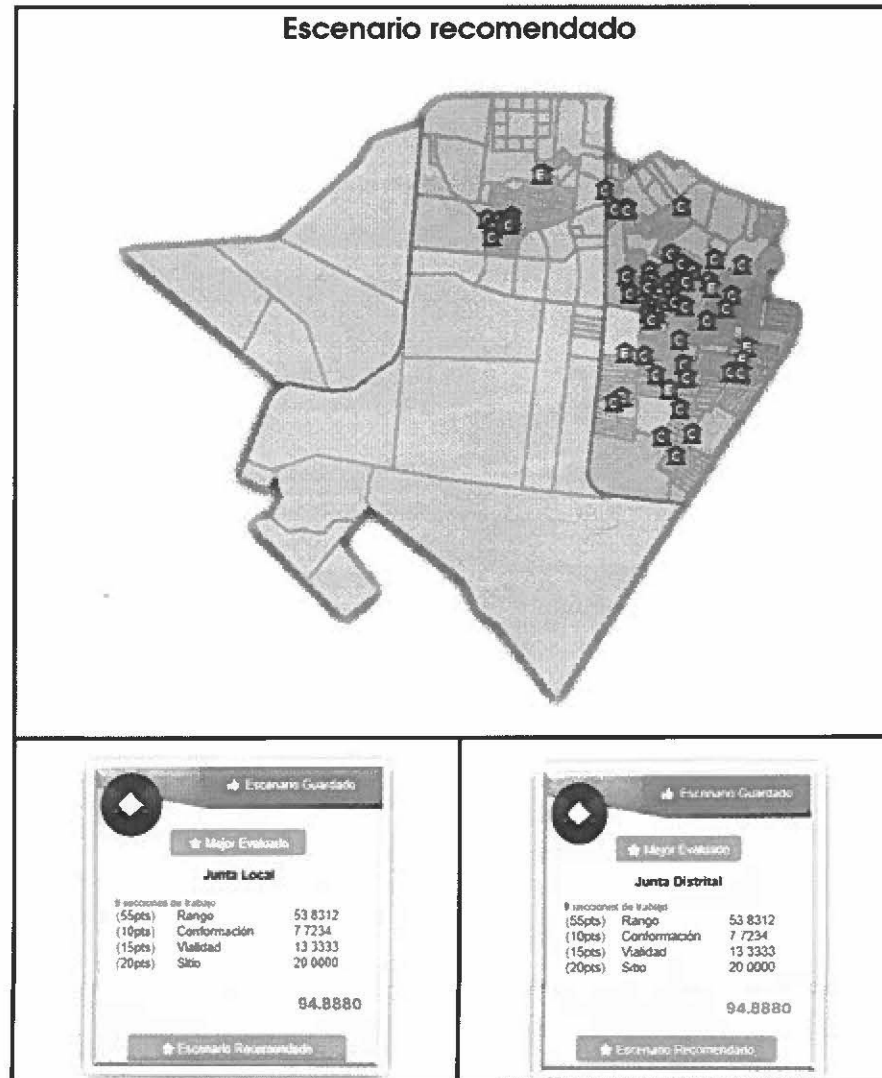
b. Sección 1760



16

6.5. Distrito 12

a. Sección 0191

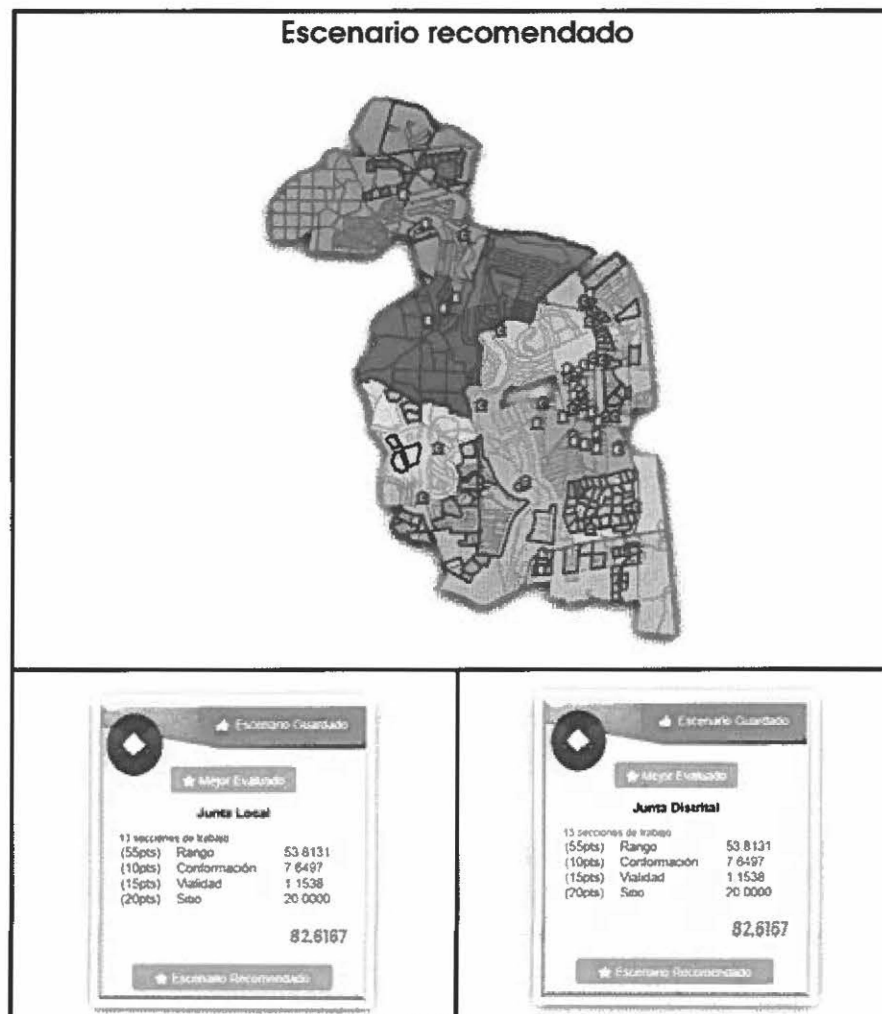


*M*

## 7. Querétaro

### 7.1. Distrito 03

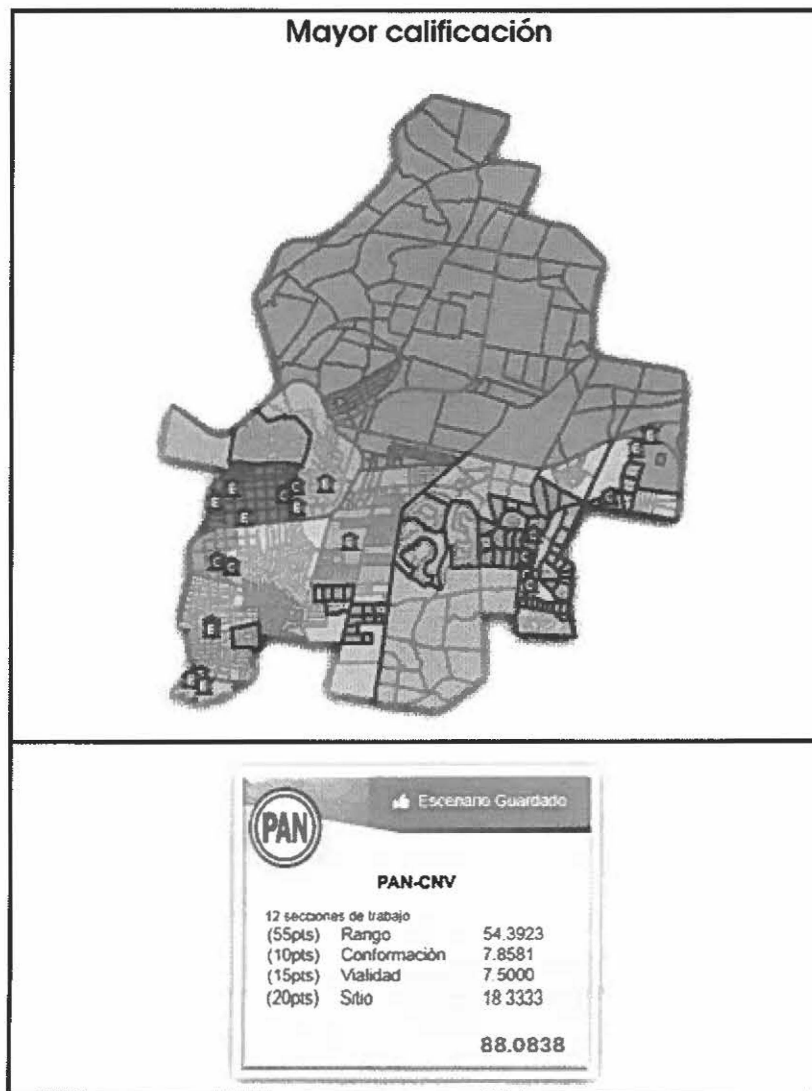
#### a. Sección 0541



16

7.2. Distrito 04

b. Sección 0276

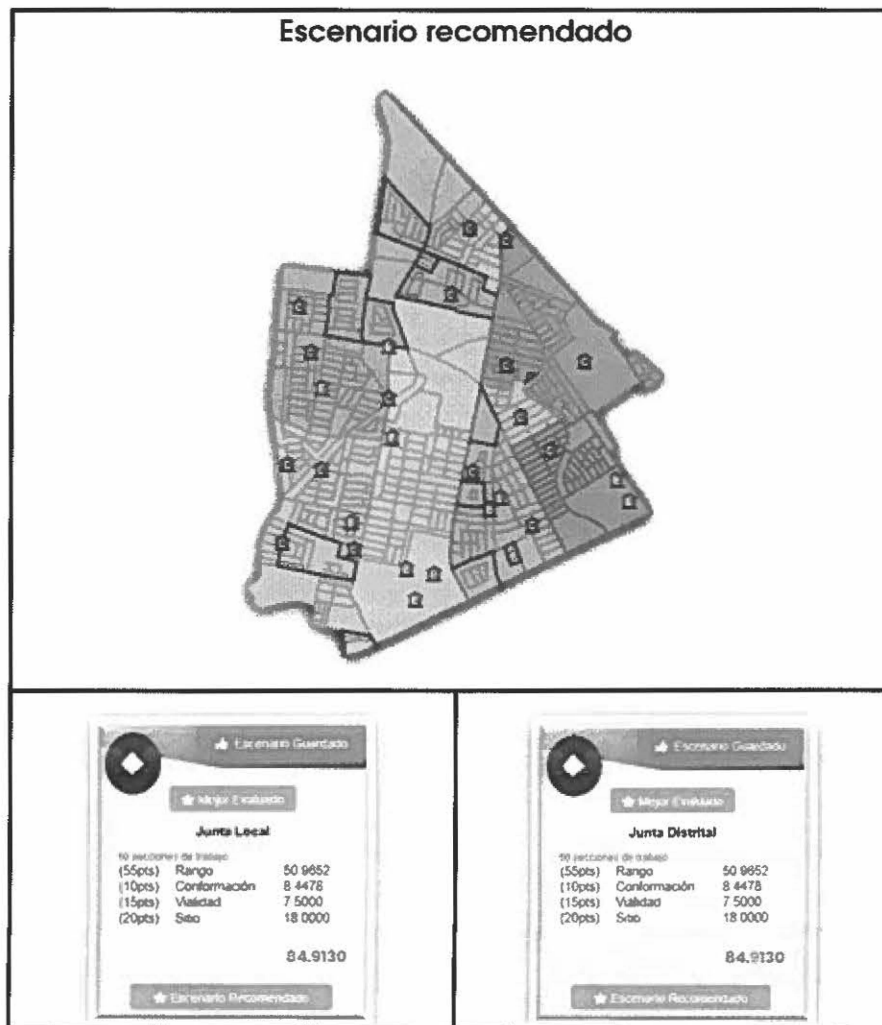


14

## 8. Sinaloa

### 8.1. Distrito 05

#### a. Sección 0903

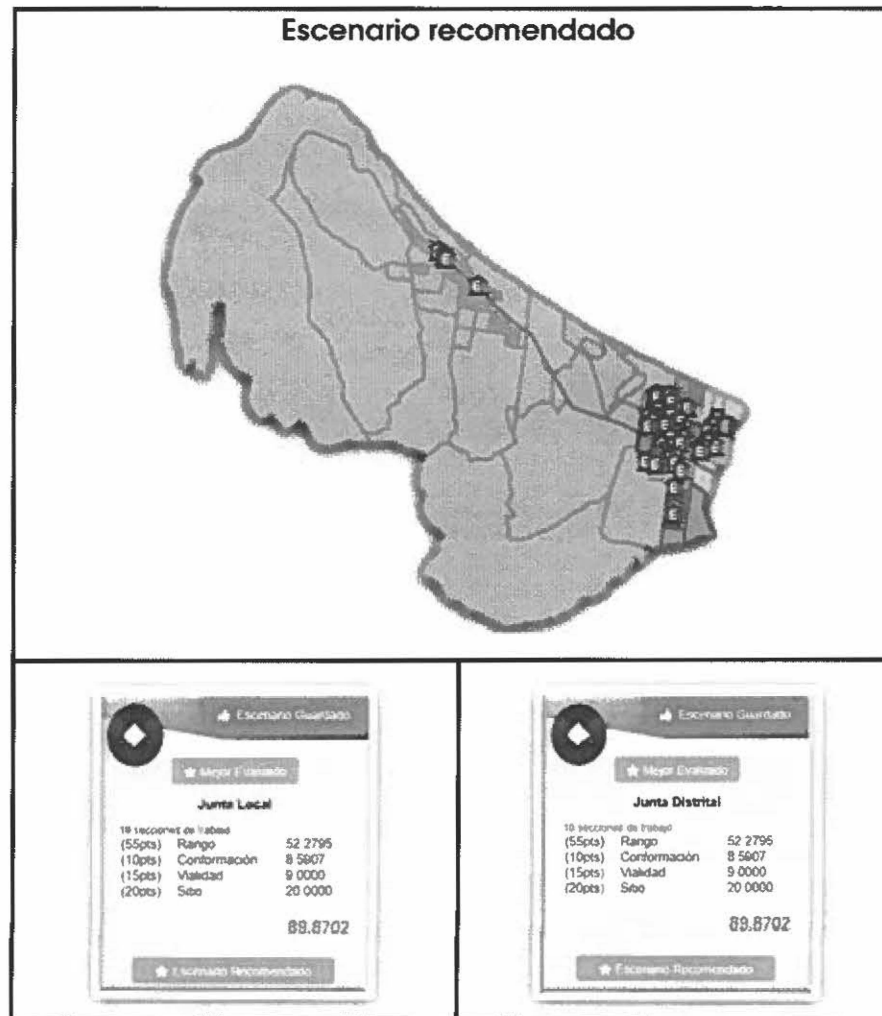


16

## 9. Veracruz

### 9.1. Distrito 11

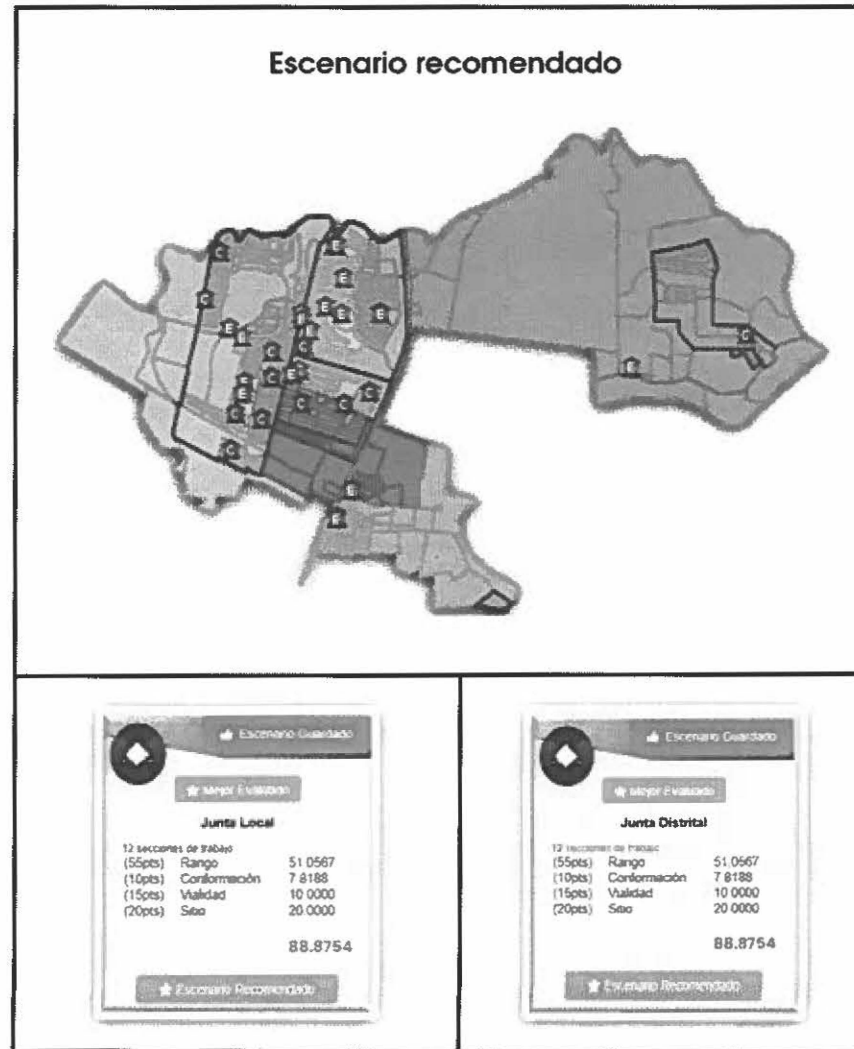
#### a. Sección 0908



14

9.2. Distrito 12

a. Sección 2392



16